



Карта градостроительного зонирования территории ЗАТО города Заречного Пензенской области

Приложение 1


УТВЕРЖДЕНЫ
Решением Собрания представителей
г. Заречного Пензенской области от 24.12.2012 №375
в редакции от 21.04.2022 № 223


Условные обозначения

 Граница земель ЗАТО г.Заречный


 Граница водного объекта


ОБЩЕСТВЕННО-ДЕЛОВЫЕ ЗОНЫ


 Ц-1 Зона обслуживания и деловой активности


 Ц-2 Зона учреждений здравоохранения, медицинских комплексов


ЖИЛЫЕ ЗОНЫ

 Ж-1 Зона малоэтажной жилой застройки 1-3 этажа


 Ж-2 Зона малоэтажной жилой застройки до 4 этажей

 Ж-2.1 Зона малоэтажной жилой застройки до 4 этажей

 Ж-3 Зона застройки многоквартирными жилыми домами средней этажности не выше 8 этажей


 Ж-3.1 Зона застройки многоквартирными жилыми домами средней этажности не выше 8 этажей


 Ж-4 Зона многоэтажной жилой застройки выше 9 этажей

 Ж-6 Зона реконструкции территории гаражной застройки для строительства многоэтажных многоквартирных жилых домов

ПРОИЗВОДСТВЕННЫЕ И КОММУНАЛЬНЫЕ ЗОНЫ


 ПК-1 Зона производственно-коммунальных объектов I-II класса

 ПК-2 Зона производственно-коммунальных объектов III класса

 ПК-3 Зона производственно-коммунальных объектов IV-V класса

 ПК-4 Зона предприятий специального назначения


РЕКРЕАЦИОННЫЕ ЗОНЫ

 Р-1 Зона городской рекреации

 Р-2 Зона рекреационно-природных территорий

 Р-3 Зона особо охраняемых природных территорий

ЗОНЫ СПЕЦИАЛЬНОГО НАЗНАЧЕНИЯ

 СН-1 Зона кладбищ и мемориальных парков

 СН-2 Зона режимных объектов ограниченного доступа

